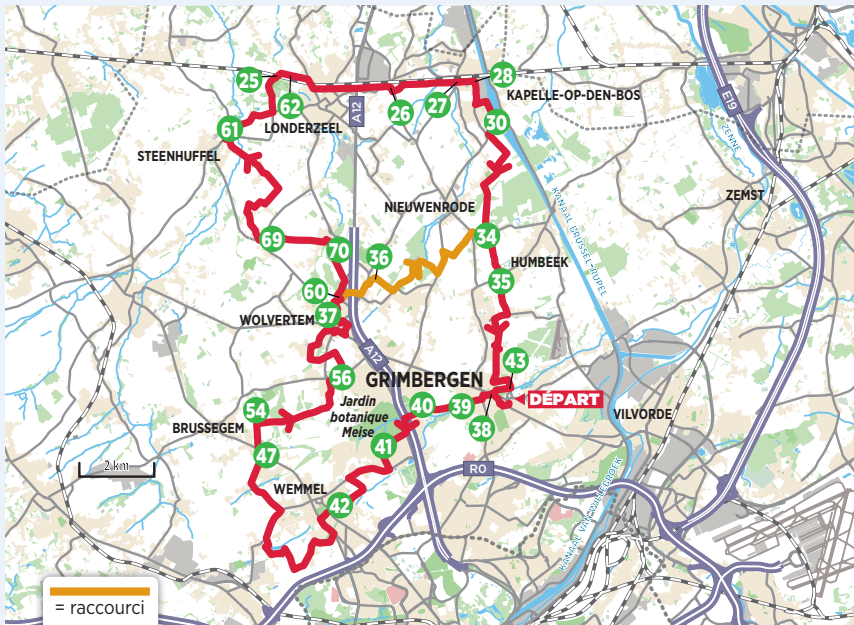


## 4. GRIMBERGEN

Des champs et des châteaux au nord de Bruxelles



### INFOS PRATIQUES

**Parking** Garez-vous au Prinsenspark dans la Pastoor Woutersstraat à Grimbergen (gratuit). Avec le parc dans le dos, prenez à droite puis à gauche dans la Prinsensstraat. Suivez le point-nœud 38.

**Point de départ** Prinsensbos (le Bois des Princes), dans lequel se trouve le Prinsenskaasteel (le Château des Princes).

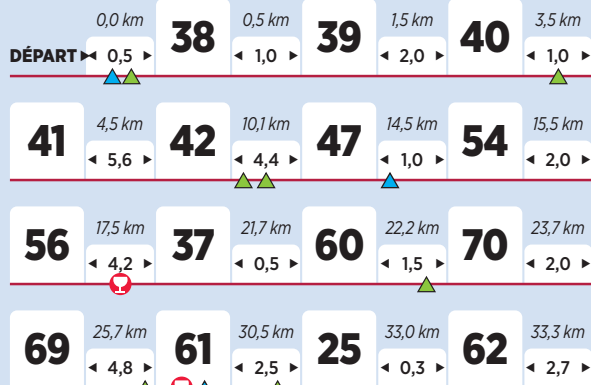
**Route** Cinq (courtes) voies non asphaltées, praticables par temps sec. Sur le chemin de Steenhuffel et le long de la voie ferrée, entre Londerzeel et Kapelle-op-den-Bos, vous roulez sur une piste en site propre.

**Niveau de difficulté** Les 20 premiers kilomètres sont vallonnés ; le reste est plat.

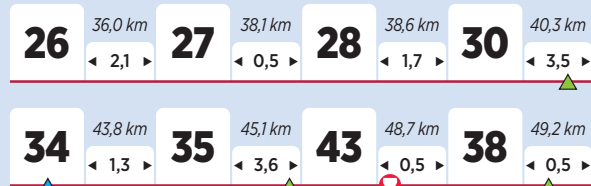
**Carte réseau cyclable** Carte cycliste du Brabant flamand

**GRIMBERGEN - 49,7 KM**  
Château des Princes, le Bois des Princes

lepointnoeud.com



PLIER ICI



Roulez vers  
**72** ARRIVÉE

☘ café/resto ▲ point d'intérêt ▲ à proximité/ mérite le détour

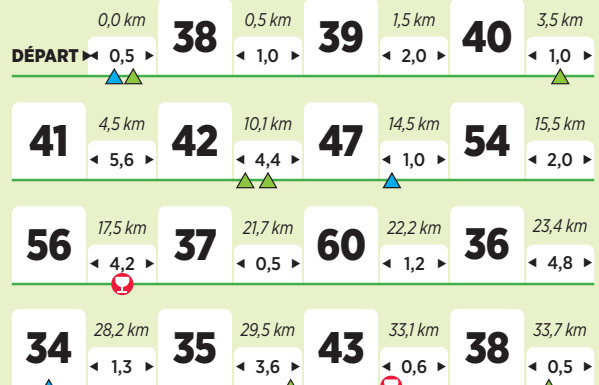
Cette carte s'insère parfaitement dans un porte-cartes lepointnoeud.com.

© LePointNoeud

**GRIMBERGEN - 34,2 KM**

Château des Princes, le Bois des Princes

ITINÉRAIRE COURT



PLIER ICI

Roulez vers  
**72** ARRIVÉE

☘ café/resto ▲ point d'intérêt ▲ à proximité/ mérite le détour

Cette carte s'insère parfaitement dans un porte-cartes lepointnoeud.com.

© LePointNoeud

